

GESTION DES FORETS NATURELLES ET APPROVISIONNEMENT DURABLE EN BOIS DES VILLES DU SAHEL

Projet FONABES



Compte rendu succinct de réunion / mission

UCC	:	Mali
Rédacteur	:	Pierre Montagne
Date	:	Niamey du 18 au 24 septembre 2016 Ouagadougou du 26 au 29 septembre 2016 UCC Mali et Burkina Faso à Niamey
Lieu	:	Niamey et Ouagadougou
Objet	:	1/ Suite mission Mali des 3 UCC - Visite terrain des 3 communes cibles - Point sur les rédactions des SDAFC 2/ Suite préparation mise en œuvre composante 2 : méthodologie délimitation des terroirs forestiers, des inventaires stocks et de la mise en place des blocs d'exploitation et enfin directives techniques 3/ Point financier et nouvelles modalités de mise en place de la trésorerie UCC Mali et Niger (suite ouverture compte accréditif Ouaga pour chef de projet) 4/ Rencontre INRAN, Debout Niger et EDI 5/ Point Site web www.fonabes.org
Ordre du jour	:	Réunion UCCs Mali, Niger et Burkina Faso
Personnes rencontrées	:	- Adama Coulibaly, responsable UCC Mali - Idrissa Oumarou, responsable UCC Niger - Medah Moise, responsable UCC Burkina Faso - Mariama Ichaou, assistante UCC Niger - Autres personnes rencontrées voir annexe 1
Lieu de réunion	:	- Les discussions UCC se sont déroulées dans les locaux de l'UCC Niger chez le partenaire Debout Niger - A Ouagadougou, réunions dans les locaux du projet à Ouaga 2000 CILSS

1. Introduction

La mission du chef de projet et des responsables UCC Niger et Burkina Faso a été organisée au Niger du 18 au 24 septembre 2016 et au Burkina Faso du 25 au 29 septembre 2016. La mission a été accueillie par respectivement les responsables UCC Niger et Burkina Faso.

2. Le programme de travail

Tableau 1 : Programme de la réunion UCC Niger et Burkina Faso

Programme de réunion UCC à Niamey du 18 au 24 septembre 2016 et Ouagadougou du 26 au 29 septembre 2016		
dimanche 18 septembre 2016	15 h	Arrivé chef de projet à Niamey
lundi 19 septembre 2016	8 à 18 h	Réunion UCC Niger chez le partenaire Debut Niger
		Présentation SDAFC Makalondi
		Suivi thèse Abdoulkarim
mardi 20 septembre 2016	8 h	Réunion chez DG INRAN
		Méthodologie réalisation des PAGS et PSG (séquence délimitation terroir villageois + inventaire calculs des quotas et rédaction des PAGS PSG
	10 h	Réunion avec consultant cartographe
		Projet avenant réalisation des cartes PAGS PSG
	12 h 30	Réunion chez BEEI
		Projet avenant inventaires pour élaboration des PAGS
	14 h	Réunion chez Debut Niger
mercredi 21 septembre 2016		Situation rédaction SDAFC Makalondi
		Préparation communication AFD
	08 h 30	Réunion chez Debut Niger : Fonctionnement financier entre le projet et DN
	09 h 00 - 12 h 00	Mise au point TDR avenants relevés limites + cartographie + inventaires
		présentations résultats concertations intra et intercommunales (orientations retenues pour composantes 2 et 3),
		enquêtes SDAFC réalisation, saisies, traitements et résultats obtenus
	14 h - 17 h	Réunion des 3 UCC
		Point sur les SDAFC des 9 communes
		le site web de FONABES (avec A Sarr)
jeudi 22 septembre 2016	7 h	Départ pour Ouro Gueladio et Say
vendredi 23 septembre 2016	07 h 00	Départ pour Makalondi
samedi 24 septembre 2016	8h	
	14 h	Départ chef de projet + UCC Burkina Faso
dimanche 25 septembre 2016	14 h	Départ UCC Niger et Mali
lundi 26 septembre 2016	8 à 18 h	Visite de terrain à Bougnounou et Dalo
mardi 27 septembre 2016	8 à 18 h	Visite de terrain à Nebiel
mercredi 28 septembre 2016		Séance de travail chef de projet / UCCs
jeudi 29 septembre 2016		Départ UCC Niger et Mali

3. Composante 1b : point d'avancement élaboration des SDAFC

Suite aux échanges avec les 3 responsables UCC à Niamey et Ouagadougou, il faut retenir en complément du CR de la mission Bamako (3 au 10/9/2016) :

- Le SDAFC de la commune de Makalondi a été amélioré par le chef de projet et servira de base à la rédaction des 8 autres SDAFC notamment pour ce qui concerne l'insertion des éléments d'information recueillis lors des enquêtes.
- Sur le fonds :
 - La partie 1 : descriptif des objectifs et résultats attendus du projet identique dans les 9 SDAFC (3 par pays) par le chef de projet
 - La partie 2 ; description méthodologie générale d'élaboration des SDAFC identique par le chef de projet
 - La partie 3 : historique des systèmes de production de bois-énergie (CAF/GGF et marchés ruraux) par les Responsables des 3 UCC
 - La partie 4 : informations par nature communes aux 3 SDAFC par pays (données physiques climat, occupation des sols, etc..) par les responsables des 3 UCC
 - La partie 5 : informations spécifiques à chaque commune par les Responsables des 3 UCC au Niger et au Burkina Faso et le consultant SEDR au Mali, le responsable SIG

UCC Mali assure la confection de toutes les cartes (de 5 à 8 par commune selon les informations disponibles)

- Données enquêtes villages
- Données enquêtes trafic
- Données marchés ruraux/GGF
- Données exploitants-commerçants
- La partie 6 : enjeux du SDAFC (par les Responsables des 3 UCC et le Chef de projet)
- La partie 7 : stratégie et axes d'intervention (par les Responsables des 3 UCC et le chef de projet)
- La partie 8 : mise en œuvre / rôle des acteurs (par les Responsables des 3 UCC et le Chef de projet)

4. Préparation mise en œuvre composantes 2 et 3

Après la mission dans les 3 pays qui a permis la visite des 9 communes ciblées, il est possible de retenir le processus ci-après (à adapter dans chaque UCC) pour assurer la mise en œuvre de la composante 2 (élaboration des Plans d'Aménagement et de Gestion Simplifiés (PAGS) et des Plans Simples de Gestion (PSG) et in fine de préparer la composante 3.

L'objectif général est de permettre la mise en place, à l'échelle des villages retenus, des conditions d'une exploitation/gestion durable des ressources ligneuses.

Les objectifs spécifiques visent à :

- Informer et prendre contact avec AF (lignes directrices composante 2)
- Organiser des concertations intra-villageoises pour clarifier les principes d'identification des limites dans une perspective d'aménagement et préciser les limites des massifs forestiers inter-villageois ;
- Identifier et matérialiser ces massifs forestiers villageois et élaborer les cartes (1/20 000) de ces massifs;
- Elaborer la méthodologie de réalisation des inventaires des massifs forestiers villageois et élaborer les cartes des placettes d'inventaire
- Réaliser les inventaires des massifs forestiers
- Effectuer le traitement et l'analyse des données issues de l'inventaire,
- Définir les parcellaires et déterminer les quotas d'exploitation et faire les cartes des parcellaires;
- Finaliser, en relation avec le SIGiste, la cartographie thématique d'élaboration des PSG ;
- Etablir les comptes d'exploitation des SP;
- Fixer les directives techniques des PSG ;
- Rédiger les PSG qui seront insérés dans les PAGS;
- Valider les PAGS/PSG par l'AF pour application et mise en œuvre de ces PAGS / PSG

Tableau 1 : Plan de rédaction du plan d'aménagement et de gestion simplifié

Rubrique du PAGS	Contenu	Nombre de pages
Fiche signalétique SP	Données de bases du village et du PAGS	1 page
Plan d'aménagement	Carte des ressources du terroir avec : <ul style="list-style-type: none"> • localisation SP, du village et des pistes d'accès • superficie par type d'occupation des sols • parcellaire forestier (superficie et quotas par bloc) 	1 page
Situation de référence des ressources agrosylvopastorales	<ul style="list-style-type: none"> • Atouts et contraintes liées aux productions agrosylvopastorales • Situation initiale de la composition et de la structure du peuplement 	3 pages

Rubrique du PAGS	Contenu	Nombre de pages
	<ul style="list-style-type: none"> Evaluation des stocks de bois vert et mort 	
Contenu technique	<ul style="list-style-type: none"> Quotas annuels moyens par bloc et quotas triennaux Normes techniques d'exploitation Travaux forestiers prioritaires finançables sur le FA 	3 pages
Contenu financier	<ul style="list-style-type: none"> Compte d'exploitation prévisionnel du SP : prix d'achat et de vente du bois, frais de fonctionnement SP, contribution aux structures faîtières, marge bénéficiaire, contribution des bûcherons / charbonniers SP (fonds d'aménagement et fonds de développement local) 	2 pages
Total		10 pages

Tableau: Chronogramme des interventions pour l'élaboration des PAGS/PSG

N°	Etapes successives	Responsables	Participants	Durée	Produits attendus
1	Restitution/ Validation des SDAFC	Chefs UCC	Chef UCC ; Partenaires ; STD ; GTGD	1jour/commune = 3 jours	SDAFC validés et corrigés
2	Organiser des concertations intra-villageoises pour clarifier les principes d'identification des limites dans une perspective d'aménagement et préciser les limites des massifs forestiers inter-villageois ;	Chefs UCC	Animateur + GTGD + Chef de village	1 jour par village	PV de concertation et d'accord sur les principes des limites Cartes des massifs délimités pour inventaire
3	Identifier et matérialiser ces massifs forestiers villageois et élaborer les cartes (1/20 000) de ces massifs;	Animateur : agent de relevés GPS, Cartographe	Populations des villages cibles ; Agent de relevés des points GPS; Chef UCC ; agents forestiers	2 jours/village relevés + 1 jour/village pour préparation	Cartes des limites des massifs sylvo-pastoraux
4	Elaborer la méthodologie de réalisation des inventaires des massifs forestiers villageois et élaborer les cartes des placettes d'inventaire	Consultant Forestier	Partenaires	3 jours	Rapport méthodologique pour la réalisation des inventaires forestiers villageois (taux de sondage, fiches d'inventaires, etc.)
5	Réaliser les inventaires des massifs forestiers et saisies des données	Equipe d'inventaire	Partenaires, agents forestiers, populations (manœuvres) et agents de saisie	4 jours inventaire / village + 1 j saisie par village	Données d'inventaire et coordonnées des centres des placettes
6	Traitement et analyse des données d'inventaire pour la détermination des stocks et la fixation des quotas d'exploitation,	Expert forestier	Expert forestier ; partenaires	7 jours	Rapport d'analyse des données d'inventaire à partir des saisies de l'équipe d'inventaire
7	Définir les parcellaires et déterminer les quotas	Cartographe et expert forestier		1 jour par village	Carte du parcellaire

N°	Etapes successives	Responsables	Participants	Durée	Produits attendus
	d'exploitation et faire les cartes des parcellaires				
8	Finaliser, en relation avec le SIGiste, la cartographie thématique d'élaboration des PSG ;	Cartographe et expert forestier			
9	Etablir les comptes d'exploitation des SP;	Expert forestier, Chef UCC		3 jours	Proposition financières de fonctionnement des SLG, SRGB et GGF
10	Fixation des normes techniques d'exploitation par pays à insérer dans les PSG	Expert forestier	Expert forestier	2jours	Proposition de parcellaires et quotas annuels d'exploitation - normes techniques d'exploitation dans le cadre de la mise en œuvre des PSG (par village et massif exploité)
11	Rédiger les PSG qui seront insérés dans les PAGES	Expert forestier	Experts forestier	3 jours par PAGES/PSG	9 PAGES / PSG
12	Valider les PAGES/PSG par l'AF pour application et mise en œuvre de ces PAGES / PSG				

5. Mise à jour du programme de travail des UCC octobre à décembre 2016

Tableau 2 : Programme de travail des 3 UCC mis à jour 12 octobre 2016

Désignation	Contenu	Etapes	Observations	Calendrier	Qui ?
Composante 1b	Elaboration des SDAFC	<ul style="list-style-type: none"> Saisies, traitements, rapports factuels et analytiques Rédaction SDAFC et chapeau 3 communes 		Fin octobre	Mali : SEDR, Niger et BF UCC
		<ul style="list-style-type: none"> Conditions d'intégration de la thématique genre (1 TDR Genre à préparer), ASP (à intégrer dans aspect socio) à préciser 	+ <i>budgets et avenants</i>	Octobre	UCC / consultants
		<ul style="list-style-type: none"> Aspects règlementation et législation dans un contexte communal (opportunité d'accompagnement de la commune pour la mise en œuvre/pratique du décret sur le transfert des compétences aux communes), Législation et règlementation forestière 	<i>TDRs, budget Mise en œuvre directe UCC</i>	Octobre 2016	GTGD communaux + UCC
		<ul style="list-style-type: none"> Intégration décisions GTGD / CFD 		Octobre 2016	UCC
		<ul style="list-style-type: none"> Présentation et validation des SDAFC 	<i>Programmation d'une mission chef de projet</i>	Novembre 2016	UCC
Composante 2	Elaboration des PAGES/PSG	<ul style="list-style-type: none"> Méthodologie d'élaboration des PAGES /PSG, analyse historique des ex-MRX 	<i>TDR</i>	Septembre 2016	UCC + BE

Désignation	Contenu	Etapes	Observations	Calendrier	Qui ?
		<ul style="list-style-type: none"> Elaboration des avenants dans les 3 pays avec les partenaires Id Sahel au Mali, BEIE au Niger et EDI au Burkina Faso 		Septembre- Octobre 2016	En cours UCC + chef de projet
	Création, réhabilitation, redynamisation des MR/CAF	<ul style="list-style-type: none"> Identification des grappes des MR Elaboration d'une méthodologie pour la mise en place des MR TDRs des partenaires et opérateurs (recrutement animateurs, ...) : Renouvellement/redynamisation des structures (Concertation) Formation des membres des SLG/SRGB/UGGF Equiperment des SLG/SRGB/UGGF (motos par exemple, ...) Encadrement et suivi des MR 		Novembre 2016	UC
	Mission d'échange d'expérience et de propositions des Coordonnateurs UCC au niveau des 3 pays	<ul style="list-style-type: none"> Entretien et échanges avec les responsables et les acteurs de GRN/Cadre de concertation des communes cibles; Visite des marchés ruraux (SLG/SRGB/CAF, lieu de coupe, lieu de stockage,) 			
Composante 3 (CFD)	Elaboration des Conventions cadre de partenariat (CCP) avec les Administrations Forestières et lancement du CFD	<ul style="list-style-type: none"> Signature des CCP avec les Administrations Forestières Diagnostic sur le CFD antérieur pour un bilan critique Analyse de réglementation et fiscalité avec les Administrations et Communes Elaboration de document cadre sur réglementation et fiscalité des MR/CAF Normes/quotas et suivi environnemental Mise en place du CFD communal <ul style="list-style-type: none"> Recrutement des agents communaux Formation des agents communaux Encadrement, suivi technique et financier des MR/CAF, Concertations 	<i>Discussions à engager lors des missions du chef de projet soit début juin à Niamey et Bamako (semaine du 9/6)</i>	Novembre 2016	

6. Comités de pilotage nationaux

L'UCC Mali a pu obtenir la décision de la Ministre de création du Copi. Une première réunion sera organisée lors de la prochaine mission du chef de projet.

Il est attendu que les 2 autres UCC avancent dans la création de ces Copi dont le rôle devrait être important dans la mise en œuvre de la composante 3.

5/ Site web


Une première version du site web www.fonabes.org est en ligne.

Ouagadougou, 12 octobre 2016

Le chef de projet
Pierre Montagne

Annexe 1 : Liste des personnes rencontrées











Mali

	Projet Gestion des forêts naturelles et approvisionnement durable en bois énergie des villes du Sahel Burkina Faso - Mali - Niger UCC : Mali		
	Objet de la réunion : Réunion des UCC à Bamako avec le chef de projet	Date : 04 au 09 septembre 2016 Présidence : Pierre Montagne	Lieu : Bamako
Autres informations : Visite de terrain dans les communes cibles de FONABES			

LISTE DE PRESENCE DES PARTICIPANTS

N°	NOMS ET PRENOMS	INSTITUTION	TELEPHONE	ADRESSE E-MAIL	SIGNATURE
1	MEDAH NAYELE MOÏSE	FONABES UCC - Bamako	75710144	nmedah@yahoo.fr	
2	Idrissa Oumarou	UCC Niger	91.62.70.73	oumarouallei@yahoo.com	
3	Adama COLLIBALY	UCC MALI	66717699	adamacoul@gmail.com	
4	Pierre MONTAGNE	CIRAD / FONABES	99 37 26 54	pierre.montagne@cirad.fr	
5	Amadou A SARR	FONABES	76 36 01 94	dsarrus@gmail.com	
6	Moussa BAGAYOKO	Mairie Keleja		6/9/2016	
7	Brouilaye BAGAYOKO	Mairie Keleja	74461579		
8	Semudia BAGAYOKO	Mairie Keleja		Consultant	
9	Ayoussouf TRAORE	Mairie Keleja			
10	Alphose DARAH	Eaux Forêts	79226946		
11	Mamadou BAGAYOKO	S.R.G.B Soubala			2

N°	NOMS ET PRENOMS	INSTITUTION	TELEPHONE	ADRESSE E-MAIL	SIGNATURE
12	Moussa N'Golo BAGAYOKO	Mairie Keleja	76.32.00.07		
13	Jessa Tagola	Mairie Keleja			
14	Moussa Souley SAMAKE	Mairie Keleja	78-1673.01		
15	Mohamed SIAMAN	Mairie Keleja			
16	Ayaya BAGAYOKO	Mairie Keleja	74655199		
17	Fancy Kono	représentant chef de village Sido	76409222		
18	Doua Doumbia	Mairie Sido	76263915		
19	Modelo Doumbia	général Mairie Sido	79114416		
20	Bernadette Keita	Eaux et Forêts	62.10.21.05		
21	Kolon Bagayoko	Président S.R.B Sido			
22	Siamba Doumbia	Représentant chef de village Sido			
23	Siandji Camara	Représentant chef de femme Sido			
24	Fako Traoré	3 ^e adjoint Mairie Sido	76430790		
25	Mady Dionara	clp Sido Vef	76872309		
26	Assoc. Almouctar Cissé	chef de Poste	65937829		
27	M ^{me} Soubeirou Coulibaly	chef Cantonement Sido	62 16 35 12		
28	Abamantou Alioumbélé	Mairie Sido	75133226	7/9/2016	

N°	NOMS ET PRENOMS	INSTITUTION	TELEPHONE	ADRESSE E-MAIL	SIGNATURE
29	Yacouba Fomba	Maini Dogo	76947389		
30	Bakary Doumbou	SEGA	73225945		
31	KASSIM DIARA	Famabeugou	75272686		
32	Famoussa Diara	Kassaka	77602365		
33	Boerama Niambele	chef de village Dogo	97545837		
34	Bou Diara	Diban	70552031		
35	Dramame Traore	Niako	92583584		
36	Jean Kori'	ID-Sahel	75-060144	hauvajeant@ghm.org	
37	Fatama Coulibaly	ID-Sahel	76082135	fcoulibaly@idp.ac.fr	
38	Cheick Oumar TRAORE	GEEDER	76311300	traoroch@ymail.com	



Projet Gestion des forêts naturelles et approvisionnement durable en bois énergie des villes du Sahel
Niamey - Niger
Téléphone (227) 91 62 70 73 email: oumarouallelei@yahoo.com

Mission du chef de projet et des responsables FONABES des UCC des trois pays pour :

- 1) visite des trois communes cibles,
- 2) échanges sur la rédaction des SDAFC
- 3) échange sur la mise en œuvre de la composante 2

DATE Say, le 22/09/2016

N°	NOMS ET PRENOMS	FONCTION	LOCALITE	CONTACT	SIGNATURE
1	Souley Youyou	FDD-3 Pays/FONABES	Niamey	90 54 04 27	
2	Adama COLLIBALY	UCC - Mali	Bamako		
3	Soumana Amadou	Gerant Nbois	BANIGA	96 117369	
4	Amadou Issa	Gerant Nbois	Kantingon	96906236	
5	Marou Ali	Délégué	Bango	96468169	
6	Sambo Hama	Délégué	Bango	98104684	
7	Boubacar Ali	Délégué	Kantingon	98024319	
8	Amadou Amadou Koumanga	Délégué	Kantingon	98333244	
9	Boubacar Issaka	Délégué	Bellare	97780097	
10	Soumana Sandara	Délégué	Bellare		

DATE

N°	NOMS ET PRENOMS	FONCTION	LOCALITE	CONTACT	SIGNATURE
11	Boubacar Ali	Gerant	Bellare	97108832	
12	Ramata Seydou Halidou	SCE / SAY	SAY	96292195	
13	Abne Hama Sifiatou	mise adjointe	Say	96266754	
14	MEDAH NAYELE MCISE	FONABES/BTASU	Enugu	91648318	
15	MONTAGNE Pierre	CIRAD / FONABES	orege.	99 12 58 11	
16	Idrissa Oumarou	Coord. UCC Niger	Niamey/Niger	91.62.70.73	
17					
18					
19					
20					
21					
22					
23					
24					



Mission du chef de projet et des responsables FONABES des UCC des trois pays pour :

- 1) visite des trois communes cibles,
- 2) échanges sur la rédaction des SDAFC
- 3) échange sur la mise en œuvre de la composante 2

DATE Quelhadia, le 22-09-2018

N°	NOMS ET PRENOMS	FONCTION	LOCALITE	CONTACT	SIGNATURE
1	Amadou Soumana	Maire	Quelhadia	96573143	<i>[Signature]</i>
2	Amadou Amadou	Rep chef Canton	Quelhadia	97029977	<i>[Signature]</i>
3	Hama Abdoulaye	Personne Ressource	Quelhadia	96161661	<i>[Signature]</i>
4	Kalidou Seyni	C/SCE/BB/G	Quelhadia	97-12-03-15	<i>[Signature]</i>
5	Boukari Sidde	Représentant les Indiens	Tchélal Boffi	96 85 11 51	<i>[Signature]</i>
6	Amadou Hama	Rep. Etat civil	Quelhadia	96677304	<i>[Signature]</i>
7	Bouzeima Oumarou	Gestionnaire	Tchélal Boffi	96 08 47 52	<i>[Signature]</i>
8	Seyno Yobi	Président	Tchélal Boffi	98 15 33 15	<i>[Signature]</i>
9	Seyni Razou	Gardien	Quelhadia	97124798	<i>[Signature]</i>
10	P. MONTAGNE	Chf de Projet FONABES			<i>[Signature]</i>

DATE

N°	NOMS ET PRENOMS	FONCTION	LOCALITE	CONTACT	SIGNATURE
11	COULIBALY Adama	LICC - MALI	Mali		<i>[Signature]</i>
12	Ichoua Oumarou	Coord. UCC Niger	NIGER	91527677	<i>[Signature]</i>
13	MEDAH Niyeli Maïwa	Coord UCC BT	Guinée	91643518	<i>[Signature]</i>
14	Boulay Bourou	BBB - 3 Pays	Niamey -	90540424	<i>[Signature]</i>
15	Hama Dybo	Représentant des Indiens	Tchélal Balal	72034224	<i>[Signature]</i>
16	Amadou Koumido	Gestionnaire	Tchélal Balal	60330206	<i>[Signature]</i>
17					
18					
19					
20					
21					
22					
23					
24					



Mission du chef de projet et des responsables FONABES des UCC des trois pays pour :

- 1) visite des trois communes cibles,
- 2) échanges sur la rédaction des SDAFC
- 3) échange sur la mise en œuvre de la composante 2

DATE Makalondi 2023-09-2016

N°	NOMS ET PRENOMS	FONCTION	LOCALITE	CONTACT	SIGNATURE
1	Ounteri Terigaba	Vice-maire	Makalondi Bakirakga	96134089	
2	Tiemogo Zakari	Conseiller municipal	Makalondi	96659428	
3	Bawissa Abdou	CSC, Village	Davakanda	96583222	
4	Harouna MOUSSA	R/CH/De village	Bodol	94-68-52-42	
5	Soimi Godiba	ATC CRM	Makalondi	96-58-2054	
6	LORI Ounteri		Mogri-Paba	94-99-0989	
7	Fimba Tchêba	P.F de bois	Koukani	9489-0959	
8	Tankou Nayaki Aboulkader	Chef Service ENV.	Makalondi	96742028	
9	MONTAGNE Pierre	CARD/ Forestier	GRASA	99125811	
10	Toucou Djagounda	Gerant Marché	Bomanga	94-50-74-96	

DATE _____

N°	NOMS ET PRENOMS	FONCTION	LOCALITE	CONTACT	SIGNATURE
11	Kamidi Djouani	GRM	Sabanti	94-64-5196	
12	Yantama Matchido	GRM	Tchirbov	96198012	
13	Tchindo Ountcheli	R chef de Village	Tchirbov	98766879	
14	Tchégué Para	GRM	Diagal Para	96546912	
15	Komidi Dumbéni	GRM	Tchambenti	92-20-56-64	
16	Zéimban Samoua Ziba	CDA	Makalondi	97493800	
17	Mohamed Agali	GRM	Boni Nioula	96759618	
18	Hannou Mahamadou	SG Maire	Makalondi	96184690	
19					
20					
21					
22					
23					
24					

Bougrenoumou le 26/09/2016

- 01 Benao Luc
 - 02 Diasso Kabou
 - 03 Nignan Katiou
 - 04 Nélié' zombié'
 - 05 Nélié' Baplan Moussa
 - 06 MEDAH Nayeli Moïse, UCC Burkina Faso
 - 07 Adama COLLIBALY UCC-MALI
 - 08 Idrissa Oumarou UCC NIGER
-

Dalo le 26/09/2016

01	Nebie'	Beli
02	Ziba	Bitiou Fulbert
03	Ziba	Batia Roger
04	Neya	Babou
05	Ziba	Boubié gerard
06	Ziba	Bassano
07	Ziba	Béli
08	Ziba	Kolè Felise
09	Zagnan	Zibié CVD
10	MEDAH	Nayélé Moïse, ucc Burkina Faso
11	Adama	COULIBALY: UCC-Mali
12	Neya	Béli
13	Idrissa	Oumarou : Coordonnateur UCC Niger

NEBIEL, le 27/09/2016

- 1 - Nikiema Mahamondou, animateur CAF
- 2 - Nebie Bouilly, Maire de Nebiel
- 3 - ~~Yogo~~ Jean, SG/UGAF
- 4 - MEDAH N. Moïse, UCC-BFA
- 5 - Idrissa Jamarou, UCC-Niger
- 6 - Coulibaly Adams, UCC-Mali
- 7 - Pierre Montagne, chef du projet FONASS
- 8 - Ido Paul, GAF LOROY
- 9 - ZIBA B. Dominique, chef UAF (Adjouan)

**FONDS FRANÇAIS POUR L'ENVIRONNEMENT MONDIAL
N° CONVENTION CZZ 1813.01 A**

AGENCE FRANCAISE DE DEVELOPPEMENT

**GESTION DES FORETS NATURELLES ET APPROVISIONNEMENT
DURABLE EN BOIS DES VILLES DU SAHEL**

Projet FONABES



CONVENTION DE FINANCEMENT

**CIRAD, Centre de coopération internationale
en recherche agronomique pour le développement
CIFOR, Center for International Forestry Research
ONFI, Office National des Forêts internationales**

**VISITE DANS LES COMMUNES CIBLES
DE FONABES PAR LES COORDONNATEURS UCC
DES 3 PAYS ET LE CHEF DE PROJET**

---- 0 ----

Septembre 2016

Introduction

Au Mali, au Burkina Faso et au Niger, les trois pays concernés par le Projet FONABES « Gestion des Forêts Naturelles et Approvisionnement Durable en Bois-Energie des villes du Sahel », le bois énergie constitue le combustible principal utilisé par plus de 90% des ménages. Dans ces pays, suite à l'appui des Projets et programmes dans le domaine de l'environnement, différentes expériences ont été connues avec des résultats significatifs inégaux, et à des échelles variables, afin d'impliquer les populations dans la gestion de ces ressources. Les situations restent imparfaites dans des contextes variés et sous fortes contraintes.

La finalité du projet FONABES étant principalement d'harmoniser les politiques forestières en vigueur dans les trois pays par des transferts d'expériences réussies, il était devenu tout à fait indispensable pour les Coordonnateurs des UCC des 3 pays ainsi que le Chef de Projet, après les premières études réalisées dans les bassins d'approvisionnement et les communes cibles retenues, et avant l'élaboration des outils d'intervention sur le terrain, notamment les PAGS, de prendre connaissance des réalités respectives/réciproques pour faciliter la compréhension des situations en présence et permettre un meilleur échange.

A cet effet, une tournée a été entreprise dans les 3 pays par les responsables des UCC et le Chef de Projet suivant le calendrier ci-après:

- au Mali du 02 au 10 septembre 2016,
- au Niger du 19 au 23 septembre 2016, et
- au Burkina Faso du 25 au 29 septembre 2016.

Dans chaque pays, des réunions sont tenues en marge des visites de terrain entre les membres de la mission et/ou avec des responsables à différents niveaux pour en tirer les leçons et capitaliser les échanges réalisés avec les populations.

I. Etape du Mali

C'est la première étape de la tournée. Elle a eu lieu du 03 au 10 septembre 2016. Les communes visitées sont notamment Kéléya et Sido le 6/09/2016, et Dogo le 7/09/2016.

La mission est arrivée à Kéléya dans les environs de 9 heures. Une réunion a été tenue avec la Structure Rurale chargée de la Gestion du Bois (SRGB) de Sougouba et en présence de quelques agents de la Mairie de Kéléya. La SRGB, composée actuellement de 6 membres, a été présentée par son Président. Deux zones d'exploitation ont été évoquées notamment une zone contrôlée et une zone non contrôlée, toutes reconnues par le poste forestier. Il faut souligner le non respect du quota d'exploitation. Dans le cadre du suivi-encadrement, une formation a été donnée par les forestiers sur la coupe. Auparavant, la SRGB fonctionnait bien et tenait régulièrement ses réunions, voire même des réunions extraordinaires avec la population. Ce qui n'est plus le cas aujourd'hui.

Après cet entretien, la mission a continué son trajet jusqu'à Sido, où elle est arrivée à 11h30.

Au cours de l'entretien qui a suivi, d'amples informations ont été fournies à la mission, notamment la création de la SRGB (2003). Au cours de ses réunions, la SRGB fait appel aux chefs de village. D'énormes difficultés ont été soulignées dans le fonctionnement de la structure.

Il s'agit notamment des difficultés avec les surveillants dont certains ont été emprisonnés, les problèmes de défrichage avec le non respect des consignes, les problèmes fonciers, etc. La plus grande difficulté est l'exploitation du charbon avec des points de vente multiples et le manque de reboisement des parcelles exploitées. Il faut souligner aussi l'augmentation du tarif du permis de coupe. Par ailleurs, dans le cadre du prélèvement des taxes, 20% du montant revient aux collectivités, et cela semble insuffisant au regard des charges qui leur incombent. Des conseils ont été livrés concernant les problèmes fonciers qui sont à éviter afin de garantir l'exploitation. La chefferie traditionnelle, quant à elle, n'est pas à négliger.

La Commune rurale de Dogo a été visitée le lendemain (7.09.2016).

Il faut d'abord souligner la difficulté d'accès (1h 35 mn de trajet aller seulement sur la latérite) à cette commune dont la voie est très dégradée par les eaux de ruissellement. Elle compte 58 villages et 115 hameaux. Il n'y a pas encore de structure de Marché rural (MR) de bois dans cette commune mais FONABES envisage d'en créer. Trois questions centrales ont été abordées au cours de cette étape, notamment:

- la question foncière : appréhension du foncier forestier;
- l'instabilité du poste de maire avec en plus les comportements qui les caractérisent;
- la délimitation des massifs: comment si prendre?

La question foncière fut d'abord abordée, et il semble que cela a été réglé préalablement à Dogo. L'exploitation du bois ne posera donc aucun problème de cette nature car une entente a été conclue entre les villages.

Concernant la délimitation des massifs, ce n'est pas nécessaire que le massif soit en un seul bloc unique. Il peut y avoir plusieurs blocs par massif.

S'agissant de l'instabilité des Maires, elle ne cause non plus aucun problème à Dogo, car le Secrétaire général (SG) est le point focal de tous les projets. Et pour assurer la continuité, un PV (procès verbal) de passation est établi entre les maires sortant et entrant, dont une copie est envoyée à la préfecture.

A la fin des interventions, le vice maire a effectué une synthèse à l'issue de laquelle il a affirmé la disponibilité de sa Commune à collaborer avec FONABES en comptant sur ses propres efforts.

II. L'étape du Niger

La visite de terrain a eu lieu les 22 et 23 septembre 2016 dans les Communes rurales cibles de FONABES au Niger notamment : Ouro Guéladjo, Say, et Makalondi.

Commune Rurale de Ouro Guéladjo : le 22 septembre 2016

Il y a 3 types de marchés :

- Marchés ruraux orientés (MRO),
- Marchés ruraux contrôlés (MRC)
- Marchés ruraux incontrôlés

Au total, 9 marchés ruraux existent dont 8 sont fonctionnels (3 marchés contrôlés et 5 marchés orientés). Le prix du stère de bois varie selon le type de marché et va de 2000 à 2250Fcfa/stère. La commune perçoit 2000Fcfa/camion auprès des transporteurs de bois.

La clef de répartition des revenus par stère de bois est le suivant :

Fonds	Marchés ruraux contrôlés	Marchés ruraux orientés
SLG	50%	30%
Collectivités	40%	20%
Trésor public	10%	50%

Les fonds des SLG se répartissent de façon suivante :

Fonds SLG	Marchés ruraux contrôlés	Marchés ruraux orientés
Fonds d'aménagement	40%	60%
Fonds villageois	60%	40%

Les difficultés rencontrées par les SLG à Ouro Guéladjo sont les suivantes :

- SLG non fonctionnelles et les membres vieillissants,
- La coupe du bois est fait par des vieux parce que les jeunes sont partis au Burkina et au Ghana pour chercher de l'or,
- Mévente du bois,
- Plan d'aménagement expiré,
- La faiblesse du prix du stère,
- La reconversion de certains agents forestiers en grossistes transporteurs de bois,
- Coupe anarchique du bois (ce qui a valu une suspension de l'exploitation du bois à un moment donné par le service de l'environnement).

- **Commune Rurale de Say** (22 septembre 2016)

- Cinq (5) marchés ruraux contrôlés tous fonctionnels
- Les réunions sont tenues,
- Les activités réalisées sont les récupérations des terres dégradées, vente du bois et la plantation,
- Les fonds SLG sont bien gérés pour réaliser les activités forestières et du développement villageois.
- Les difficultés rencontrées à Say sont :
 - o Manque de suivi du service forestier à l'endroit des SLG,
 - o Coupe des forêts par des exploitants venus de Niamey et qui n'ont aucune maîtrise des techniques de coupe, ce qui a pour conséquence, les coupes en blanc,
 - o La mairie n'est pas au courant des fonds des collectivités.

- **Commune Rurale de Makalondi** (23 septembre 2016)

Trente (30) marchés ruraux dont 22 fonctionnels de types orientés et un (1) marché rural contrôlé dont le plan d'aménagement et de gestion (PAG) est arrivé à terme de la rotation et est actuellement fermé.

Tenue régulière des réunions des SLG chargées de la gestion de ces MR.

Activités menées : coupe du bois et pas de charbon dans la commune, récupération des terres par la réalisation des demi-lunes, réalisation des pare-feu, appui à l'achat des fournitures scolaires au profit du village etc.

Vente du bois : la clef de répartition est identique aux 2 autres communes et le prix du stère est variable selon la catégorie du marché rural et de la qualité du bois. La catégorie du marché rural est fonction de la distance du marché rural à la ville de Niamey et on en distingue 3 catégories.

Pour la catégorie 1 : 150 à 200 km de Niamey, le prix de stère est de 150 F/stère

Pour la catégorie 2 : 50 km de Niamey, le prix stère est de 315F/stère

Pour la catégorie 3 : 20 km de Niamey, le prix de stère est de 350F/stère.

- **Difficultés**

Tout le monde est devenu bûcheron dans la commune et les femmes constituent la frange la plus importante en matière de coupe de bois.

Incapacité de recouvrement de la taxe communale sur les camions actuellement.

Selon les échanges, l'arrêt du CFD en 2011 proviendrait de la gestion non transparente des revenus de la taxe par le maire de Torodi en son temps (autrefois, Makalondi était un village de la commune de Torodi avant d'être érigé en commune en 2009). Des propositions ont été faites afin que le projet FONABES donne un coup de main en la bonne relance des activités comme de par le passé.

Suivi insuffisant du service d'environnement communal dans la gestion des SLG des MR. Il faut souligner la nécessité de transformer les marchés ruraux orientés en marchés ruraux contrôlés.

Un passage a été effectué à la Mairie de Torodi par la mission, mais n'a pu rencontrer les autorités absentes (prière de vendredi).

Le samedi 24 septembre 2016, une visite de courtoisie a été rendue au Directeur général Adjoint des Eaux et forêts, Col Ibro Adamou, pour présenter l'équipe entière de FONABES et évoquer quelques questions d'ordre général concernant FONABES.

III. L'étape du Burkina Faso

Elle s'est déroulée du 25 au 29 septembre 2016. La visite de terrain proprement dite a eu lieu le 26/09/2016 dans les communes de Bougnounou et Dalo et, le 27/09/16 dans la commune rurale de Nebielianayou.

A Bougnounou, commune visitée le 26/09/2016, la mission a eu l'occasion de rencontrer l'animateur du Cantonnement d'Aménagement Forestier (CAF) avec qui le siège a été visité. Le CAF a 28 ans d'existence et englobe les trois (3) communes notamment Bougnounou, Dalo, et Nebielianayou, qui se trouvent être les 3 communes cibles de FONABES.

A la Mairie de Bougnounou, la mission a pris connaissance avec le Secrétaire général (SG) qui a présidé la rencontre.

Il existe 30 Groupements de Gestion Forestière (GGF), et une Union de Groupements de Gestion Forestière (UGGF) rattachée au CAF. L'UGGF est dirigée par un bureau composé de 9 membres présidé par une femme (Présidente). Les GGF ont la même composition de bureau et tiennent 3 réunions par mois sauf empêchement. La commune de Bougnounou compte 14 GGF.

Le bois est vendu par stère par camion. Il y a différents types de camion selon leurs capacités de transport en stère : 8 stères, 18 stères, 20 stères et 22 stères. Le stère est vendu à 2200 Fcfa et la clé de répartition se présente comme suit :

- 1100 Fcfa pour le bûcheron;
- 600 Fcfa de fonds d'aménagement forestier;
- 200 Fcfa pour le fond de roulement (caisse villageoise);
- 300 Fcfa pour la taxe forestière;

Il a été institué une taxe de 1000 Fcfa prélevée sur chaque camion au profit de la commune.

La mission est arrivée à Dalo le même jour à 15h30 mn. Sur les 6 GGF que compte la commune, 4 fonctionnent normalement. Les 2 autres n'ont pas de forêt. Plusieurs questions ont été abordées notamment les relations des CAF et GGF avec la Mairie/Commune.

Le massif forestier a 3000 ha et il a été signalé des pénétrations des villages voisins. D'autres problèmes ont été signalés:

- Baisse de la qualité du bois du fait du triage et du souchage ;
- Manque de contrôle rigoureux car le ticket de bois n'est plus rempli et le forestier ne réclame pas;
- Bûcherons souvent pressés d'avoir de l'argent et les camionneurs profitent de cela pour faire baisser les prix;
- Difficulté d'accès aux différents lieu de vente, etc.

Dans son intervention pour clôturer la réunion, le Maire de Dalo a indiqué qu'il faut mettre de la rigueur dans le travail, changer de comportement et s'engager à avoir de bons résultats.

Dans la Commune de Nébiellianayou, dernière étape de la tournée et visitée le 27.09.2016, la mission a eu à rencontrer le Maire (très jeune, 28 ans) et son équipe. Nebiel a été de loin l'étape la plus difficile en raison des problèmes de transport rencontrés. Elle compte 11 GGF sur les 30 qu'elle partage avec Bougnounou et Dalo. La Commune dispose de 5 massifs qui constituent des UAF (Unité d'Aménagement Forestier).

Une taxe de 1500 Fcfa est prélevée par camion et versée à la perception pour le compte de la Mairie. Le bois mort est exploité toute l'année alors que la coupe du bois vert n'est autorisée que de janvier à mars. Pour rémunérer les moniteurs (surveillants de la forêt), il est appliqué une taxe de 25 Fcfa /stère. Les difficultés signalées comprennent:

- la mauvaise praticabilité des voies d'accès;
- le recyclage des moniteurs et des chefs d'Unités.

A la fin de la discussion, le Chef de Projet (Pierre Montagne) a pris la parole pour souligner que le GTGD mis en place par FONABES devait pouvoir s'insérer dans cette structuration des CAF et fonctionner par lui même. Si le système en place donne bien satisfaction (contrôle), il ne sera pas nécessaire de le modifier.

La journée du 28.09.2016 a été consacrée à la synthèse de la tournée effectuée dans les 3 pays et a également permis de discuter sur nombre d'aspects techniques et administratifs concernant le Projet.