

**GESTION DES FORETS NATURELLES ET APPROVISIONNEMENT  
DURABLE EN BOIS DES VILLES DU SAHEL**

**Projet FONABES**



**RESTITUTION DE LA PRESENTATION DU SDACD-BAMAKO ET  
INFORMATIONS DES TROIS COMMUNES CIBLEES POUR LA  
REALISATION DES SDAFC.**

Du 28 mars au 1er avril 2016

Amadou Gora DIOP : SEDR

## Sommaire

<b>COMMUNE DE SIDO.....</b>	<b>3</b>
<b>COMMUNE DE DOGO .....</b>	<b>13</b>
<b>COMMUNE DE KELEYA .....</b>	<b>22</b>

# Commune de Sido

## Compte rendu succinct de réunion / mission



<b>UCC</b>	:	Mali
<b>Rédacteurs</b>	:	Amadou Gora DIOP
<b>Date</b>	:	Sido, le 29 mars 2016
<b>Lieu</b>	:	Sido
<b>Objet</b>	:	1/ Restitution de la présentation du SDACD-Bamako et informations de la commune de Sido pour la réalisation du SDAFC. 2/ Questions diverses
<b>Ordre du jour</b>	:	Faire la Restitution de la présentation du SDACD-Bamako et informations de la commune de Sido pour la réalisation du SDAFC.
<b>Personnes rencontrées</b>	:	<ul style="list-style-type: none"><li>- Moussa Diarra, Sous-préfet Central de Bougouni,</li><li>- Boubacar Coulibaly, Chef du Cantonnement Forestier de Bougouni,</li><li>- Nabaka Yattara, animateur des 3 communes cibles de FONABES,</li><li>- Participants à la restitution du SDACD-Bamako à SIDO (voir liste en annexe)</li></ul>

### Introduction

La mission de restitution dans la commune par les consultant socio économiste et ressource a été organisée le 29 mars 2016 à Sido pour :

- Partager les informations et données spécifiques issues du SDACD-Bamako avec les services techniques, le conseil communal et les représentants des villages relatives à la commune rurale de Sido,
- et recueillir des observations et commentaires des participants en vue d'une plus grande implication dans le processus de mise en œuvre du projet FONABES.

### 1/ La préparation et le déroulement de la restitution

Bougouni : 29 mars 2016 à 8 heures

Rencontre avec le Chef du Cantonnement Forestier de Bougouni, Capitaine COULIBALY Boubacar.

Une visite de courtoisie chez le Sous-préfet Central de Bougouni, Monsieur DIARRA Moussa à qui le projet FONABES a été présenté. Ce dernier n'a pas manqué de souhaiter la bienvenue du projet dans son cercle. L'ordre de mission étant signé, l'équipe s'est rendue à Sido.

L'équipe projet est donc là pour mieux clarifier et informer sur la suite des activités.

C'était une restitution destinée à présenter le SDACD-B à 29 personnes représentantes de diverses institutions (forestier, exploitants, communes, services techniques, etc...).

### **Participants Restitution**

<b>Nombre</b>	<b>Institution</b>	<b>Lieu de résidence</b>
<b>Administration</b>		
1	Le poste forestier	Sido
1	Le représentant du secteur de l'agriculture	Sido
1	Le représentant du service de l'élevage	Sido
1	Les projets locaux intervenants dans la protection de l'environnement	Sido
<b>Commune</b>		
15	La mairie	Sido
2	Les représentants des organisations socioprofessionnelles (Bucheron et charbonnier)	Sido
2	SRGB	Sido
1	Les projets locaux intervenants dans la protection de l'environnement	Sido
1	Une présentant d'Association des femmes	Sido
<b>Consultants</b>		
1	UCC Mali	Bamako
1	Consultant Ressource	Bamako
1	Consultant Socio Economiste	Bamako
1	Animateur FONABES	Bamako

### **Restitution proprement dite dans la salle de réunion de la mairie de Sido.**

Le mardi 29 mars 2016 s'est tenu dans la salle de réunion de Sido.

La cérémonie d'ouverture était présidée par M. le maire Moussa DOUMBIA qui a souhaité la bienvenue aux participants. Après les différentes allocutions il a été procédé à un tour de table pour permettre aux participants de se présenter.

Ensuite il a fait savoir que l'objet de la rencontre c'est une restitution de l'atelier sur le SDACD-Bamako du 10 mars auquel il a participé et avait restitué au conseil communal.

Après cette introduction, le responsable UCC, a présenté le projet FONABES dans toute sa dimension : le nombre de communes du bassin d'approvisionnement dans un rayon de 150 km les différents consultants ayant élaboré les documents techniques ont intervenu tour à tour.

Le consultant ressource, a présenté la Carte d'Occupation des Sols (COS) et les résultats (superficiés par strates), le choix des communes avec des cartes en couleurs imprimées sur A3 qui ont fait le tour de la salle pour mieux visionner et avoir une meilleure lisibilité de leur commune.

Le consultant socio économiste à son tour a intervenu sur la grille de décision en détails et les critères de choix des communes faisant que Sido est retenu comme commune cible de FONABES et a parlé de la prochaine étape des activités de FONABES à savoir la réalisation du SDAFC.

Aussi les marchés ruraux dont Sido a une expérience antérieure avec le PGDF et AMADER sont autant d'atouts pour mener cette activité.

Un résumé du partage des informations et données spécifiques du SDA regroupant les points restitués sont :

Présentation du COS, Stock de bois et leur production, la possibilité de prélèvement de bois dans la commune, la consommation rurale de bois, le flux de bois énergie au niveau des communes et le bilan des ressources bois.

Une fois la restituée terminée, le chef de poste forestier de Sido a demandé la parole.

Intervention du chef poste forestier de Sido Monsieur Cissé : le FONABES est là pour appuyer techniquement et préserver la gestion durable des forêts. Sur 114 communes, c'est une chance que Sido soit retenue comme commune test et pourra être un modèle.

Et au maire de Sido de dire que c'est un défi à relever pour Sido et a invité tous les représentants de s'y mettre pour la réussite du projet. Le maire a fait l'historique des marchés ruraux en disant : quand l'AMADER créait les marchés ruraux, il n'a pas impliqué les populations ce qui a engendré des conflits latents, qui sont l'une des causes des échecs. Il dira que les erreurs passées sont à corriger et c'est à la commune de savoir choisir à partir de 1000 ou 2000 ha de superficie de massif.

Après une liste a été établie pour les questions. Ces questions ont portées sur tous les aspects des différents points présentés et aussi des contributions. (Voir tableau 1)

Les réponses appropriées ont été donné aux différentes questions par les consultants et le responsable UCC.

**Tableau1 : un résumé des différentes questions/contributions**

Noms des intervenants	Questions/contributions	Réponses
1/ Diouaré Chef poste élevage	- Pourrait-on choisir un massif mitoyen aux 3 communes	Oui c'est possible, ces ont aux 3 communes de se concerter
2/ Cissé Chef poste forestier de Sido	- Choisir un massif ou aucun problème foncier n'existe et au retour dans vos villages restituer aussi	Contributions du participant
3/Fatogoma koné Conseiller communal	- Qu'est ce qui a fait que les 1 <sup>ers</sup> marchés ruraux ont échoué ?	Le maire : dit avoir participé à l'exécution de ces MR. Le non transfert des ressources naturelles. Les communes n'ont pas été impliquées. Pour la mise en œuvre du PGDF, les acteurs n'étaient pas ensemble. Pas de suivi car absence d'agents communaux forestiers. Le PGDF s'est retiré de façon prématurée

Noms des intervenants	Questions/contributions	Réponses
4/Moussa Doumbia	<ul style="list-style-type: none"> <li>- Aujourd'hui nous sommes décideurs et acteurs actifs et au temps du PGDF, la mairie était juste concertée.</li> <li>- Le transfert des ressources est en cours</li> <li>- Il faut s'assumer et être responsable Les ex SRGB, n'ont pas respectées le cahier de charge ;</li> </ul>	Contribution
5/Kolon Bagayogo Président de l'ex SRGB de Sido	<ul style="list-style-type: none"> <li>- Les massifs sont utilisés comme des terroirs agricoles,</li> <li>- Mettre l'accent sur le reboisement,</li> <li>- Renforcer le contrôle et le suivi</li> </ul>	Contribution
6/Daouda Doumbia agent communal	<ul style="list-style-type: none"> <li>- Est-ce que le reboisement est prévu par le projet FONABES</li> </ul>	Le projet appuiera à l'élaboration du SDAFC et du plan d'aménagement et de gestion donc le reboisement est une activité qui s'inscrit dedans
7/Sekouba Samaké conseiller communal Sakoro	<ul style="list-style-type: none"> <li>- Comment choisir un massif forestier ?</li> </ul>	Les populations connaissent leur terroir et proposent lors des concertations les sites et le projet fera la prospection avec eux. Mais un site consensuel sans problèmes avec une certaine superficie acceptable
8/Drissa Doumbia	<ul style="list-style-type: none"> <li>- Gérer les activités des Projets pour nos enfants non pour nous mêmes</li> </ul>	contribution
9/Cissé chef poste forestier de Sido	<ul style="list-style-type: none"> <li>- Le village de Sakoro a un massif (AMADER) de 1612 ha mais délaissé actuellement</li> </ul>	contribution
10/Seriba Samaké président de l'ex SRGB de zambouroula	<ul style="list-style-type: none"> <li>- Le village de Zambouroula a une bonne expérience du marché rural. On nous disait de reboiser toujours, on appliquait les textes aussi car on est au bord de la RN7. C'est la seule SRGB a appuyé à la construction des classes de l'école avec les recettes.</li> </ul>	Contribution
11/Makan Doumbia conseiller communal et maire sortant	<ul style="list-style-type: none"> <li>- Les marchés ruraux ont échoué car mal compris. Les commerçants venaient de Bamako avec les coupons pour exploiter dans nos massifs, mais avec le transfert des ressources ce ne sera plus possible.</li> </ul>	contribution
12/Amadou Bagayogo conseiller communal Satiguila	<ul style="list-style-type: none"> <li>- Le PGDF a délimité en son temps plus de 1000 ha et 2 ha ont été reboisés et protégé mais délaissé actuellement.</li> </ul>	contribution
13/Fatoumata Samaké conseillère à la mairie, Konioko	<ul style="list-style-type: none"> <li>- Rapprocher aussi son père qui a pu protéger un massif de 10 ha resté intact</li> </ul>	contribution

Noms des intervenants	Questions/contributions	Réponses
14/Moussa Doumbia, maire de Sido	- La commune ne tire rien de l'exploitation du bois maintenant, soyons ensemble pour ce projet	contribution
15/Sibiri Doumbia régisseur des recettes de la mairie de Sido	- A Nafadougou, il ya beaucoup de gomme arabique et pensez à développer cette filière et à la protéger	contribution
16/ Cissé chef poste forestier de Sido.	- Nous faisons la répression pour les fauteurs, respectons donc les textes	contribution

Les discussions ont été très animées et beaucoup de contributions sont apportées.


**2/ Les recommandations issues de cette restitution sont :**

- Réunir les 28 villages de la commune rurale de Sido pour le choix judicieux des 3 villages et informer le responsable FONABES,
- Restituer aussi dans les villages en informant toute la démarche,
- Travailler dorénavant sur la base des textes forestiers et autres,
- Eviter l'emploi des SOULOUKAS (manœuvres temporaires de bois) qui peuvent véritablement mettre en cause les activités du Projet.
- Permettre la réalisation du SDAF de la commune rurale de Sido.

Le mot de clôture par le maire en souhaitant aux invités, un bon retour dans leurs foyers respectifs et la séance fut levée avec une photo de groupe pour immortaliser la séance de restitution.












Les rapporteurs  
Amadou Gora Diop

**Annexe 1 : liste de participants à la Restitution de la présentation du SDACD-Bamako et informations de la commune de Sido pour la réalisation du SDAFC.**

	Projet Gestion des forêts naturelles et approvisionnement durable en bois énergie des villes du Sahel Burkina Faso – Mali – Niger UCC :	

Objet de la réunion : <b>Restitution dans les communes FONABES</b>	Date : 29/03/16	Lieu : Sido
	Présidence : Maire	
	Autres informations :	

**LISTE DE PRESENCE DES PARTICIPANTS**

N°	NOMS ET PRENOMS	INSTITUTION	TELEPHONE	ADRESSE E-MAIL	SIGNATURE
1	Fatogoma Koné	Conseiller Sido	75297287		
2	Amadou Bagayoko	Conseiller Satigouba	61628947		
3	Youssef Dumbia	Conseiller Sido	73469428		
4	Joukoro Samaki	S R G Blakno	74088540		
5	Seriba Samaki	S R G Bzamboula	7709744		
6	Fekouba Samaki	Conseiller	2071980		
7	M'Golo Samaki	S R G B Barantoum	62549104		
8	Kolon Bagayogo	S R G B Sido			
9	Fako Traore	3 <sup>e</sup> Adjoint Maire	76430790		
10	Daouda Dumbia	Agent Comptable	73154332		
11	Aminata Sangaré	Secrétaire dactylo	75045406		



N°	NOMS ET PRENOMS	INSTITUTION	TELEPHONE	ADRESSE E-MAIL	SIGNATURE
12	Fatoumata Samaki	Conseiller Koro	69 96 75 30		FS
13	Tenema Doumbia	Conseiller Bamako	63 60 64 44		TF
14	Lamine Kone	Conseiller Berra	68 18 38 22		TK
15	Fatoumata Samaki	CR Adjointe Berra	79 33 52 40		TF
16	Modibo Lyille Doumbia	Secrétaire Général	79 11 41 16	ModiboLyille.doumbia@d@ yahoo.fr	ML
17	Boubou Sidibe	Représentant Berra	79 31 22 44		BS
18	Yousa Doumbia	Conseiller	76-26-39-15		YS
19	Hamadou Doumbia	Conseiller	75273395		HD
20	Yaké Traoré	Conseiller Bamako	74 68 66 71		YT
21	Sibiry Doumbia	Représentant Berra	66-32-50-76		SD
22	Seydou Traoré	chef d'Appui Sib	63-78-57-66		ST
23	Mady Diouara	clport JST	7627 23 09		MD
24	Aboucar Almoudou	chef de Poste Berra	65 98 78 29 - 76 18 20 01		AM
25	Moussa Doumbia	Maire C/Sido	78 46 35 02	douballao3@yahoo.fr	MD
26	Fassy Kone	s-adjoint C/ Sido	74 40 98 22		FK
27	Diop Amadou Goro	SEDR	66.71.42.32	agrodip@yahoo.fr	AG
28	YATTARA NABAKA	FONABES	76153551	yattaranabako@yahoo.fr	YN

N°	NOMS ET PRENOMS	INSTITUTION	TELEPHONE	ADRESSE E-MAIL	SIGNATURE
29	Adama Coulibaly	FONABES	76 81 95 17	adamacoul@gmail.com	AC
30	Bandiougou Doumbia	Fondatrice	76 61 36 15		B
31	Chick O. TRAORE	GEEEDER	76 31 13 00	trabacho@gmail.com	CT
32					
33					
34					
35					
36					
37					

## Annexe 2 : Le programme de la restitution

Heure	Présentation	Observation
9 h à 10 h	Installation des participants	
10 h 15	Discours introductifs	31 personnes
10 h 35	Pause	
10 h 35 à 11 h 00	Présentation SDACD-B Présentation de la grille de décision et méthodologie de choix des 3 communes cibles	
11 h 15	UCC	
11 h 30	Consultant forestier	
12 h 00	Consultant filière	
12 h 55	Fin présentation	
13 h à 14 h 00	1 <sup>ère</sup> liste de questions	
15 h	Fin	

### Annexe 3 : Etat des lieux des marchés ruraux

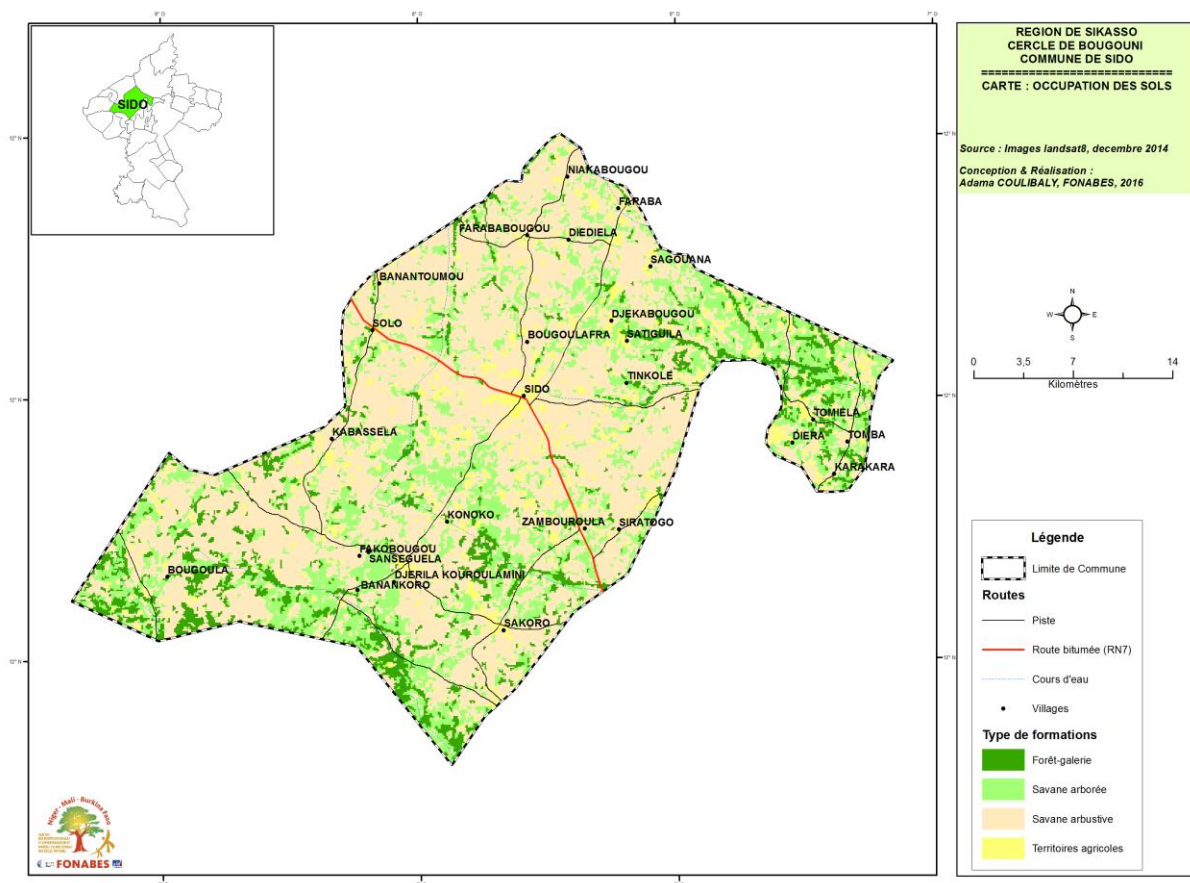
Expériences antérieures en matière d'aménagements forestiers : la commune a bénéficié des appuis dans le cadre du Projet de Gestion Durable des Forêts (PGDF en 3<sup>ème</sup> région) 2000 à 2005 et de l'AMADER.

Cercle	Communes	Villages	Année de mise en place	Superficie (ha)
Bougouni	Sido	Sido	2003	3 529
	Sido	Sakoro	2005	1 612,5
	Sido	Solo	2005	1 085

AMADER 2005 à 2008

Cercle	Communes	Villages	Superficie (ha°)
Bougouni	Sido	Satiguila	382,2
	Sido	Deniela	307
	Sido	Siratogo	325,5
	Sido	Zambouroula	323
	Sido	Niakobougou	472

## Annexe 4 : Carte d'Occupation des Sols (COS)



### Résultats : superficies par strate forestières

Type de formations	Superficie (ha)
Territoires agricoles	6 655
Savane arbustive	64 203
Forêt-galerie	9 662
Savane arborée	24 907
<b>Total</b>	<b>105 426</b>

# Commune de Dogo

## Compte rendu succinct de réunion / mission



<b>UCC</b>	:	Mali
<b>Rédacteur</b>	:	Amadou Gora DIOP
<b>Date</b>	:	Dogo, le 30 mars 2016
<b>Lieu</b>	:	Bamako
<b>Objet</b>	:	1/ Restitution de la présentation du SDACD-Bamako et informations des 3 communes ciblées pour la réalisation des SDAFC 2/ Questions diverses
<b>Ordre du jour</b>	:	Faire la Restitution de la présentation du SDACD-Bamako et informations des 3 communes ciblées pour la réalisation des SDAFC.
<b>Personnes rencontrées</b>	:	- Yassi Diaby Sous-préfet de la commune de Dogo, - Salif Diarra, Chef Poste Forestier de Dogo, - Nabaka Yattara, animateur des 3 communes cibles de FONABES, - Participants à la restitution du SDACD-Bamako à DOGO (voir liste en annexe)

## Introduction

La mission de restitution dans la commune par les consultant socio économiste et ressource a été organisée le 30 mars 2016 à Dogo pour :

- Partager les informations et données spécifiques issues du SDACD-Bamako avec les services techniques, le conseil communal et les représentants des villages relatives à la commune rurale de Dogo,
- et recueillir des observations et commentaires des participants en vue d'une plus grande implication dans le processus de mise en œuvre du projet FONABES.

### 1/ La préparation et le déroulement de la restitution

Rencontre avec le Chef de poste Forestier de Dogo.

Une visite de courtoisie chez le Sous-préfet à qui le projet FONABES a été présenté et ensuite une brochure de projet a été remise. Il a souhaité la bienvenue du projet dans sa commune.

### Participants Restitution

Nombre	Institution	Lieu de résidence
<b>Administration</b>		
1	Sous-préfet	Dogo
1	Le poste forestier	Dogo
1	Le représentant du secteur de l'agriculture	Dogo
1	Le représentant du service de l'élevage	Dogo
1	Les projets locaux intervenants dans la protection de l'environnement	Dogo
<b>Commune</b>		
15	La mairie	Dogo
2	Les représentants des organisations socioprofessionnelles (Bucheron et charbonnier)	Dogo
2	SRGB	Dogo
1	Les projets locaux intervenants dans la protection de l'environnement	Dogo
1	Une présentant d'Association des femmes	Dogo
<b>Consultants</b>		
1	UCC Mali	Bamako
1	Consultant Ressource	Bamako
1	Consultant Socio Economiste	Bamako
1	Animateur FONABES	Bamako

### Restitution proprement dite dans la salle de réunion de la mairie de Dogo.

Le mercredi 30 mars 2016 s'est tenu dans la salle de réunion de Dogo.

La cérémonie d'ouverture était présidée par M. le sous-préfet qui a souhaité la bienvenue aux participants. Après les différentes allocutions il a été procédé à un tour de table pour permettre aux participants de se présenter.

Ensuite il a fait savoir que l'objet de la rencontre c'est une restitution de l'atelier sur le SDACD-Bamako du 10 mars auquel le maire a participé et mais la restitution élargie au conseil communal n'a pas été faite, le maire étant malade. Mais l'information avait passée.

Après cette introduction, le responsable UCC, a présenté le projet FONABES dans toute sa dimension : le nombre de communes du bassin d'approvisionnement dans un rayon de 150 km les différents consultants ayant élaboré les documents techniques ont intervenu tour à tour.

Le consultant ressource, a présenté la COS et les résultats (superficies par strates), le choix des communes avec des cartes en couleurs imprimées sur A3 qui ont fait le tour de la salle pour mieux visionner et avoir une meilleure lisibilité de leur commune.

Le consultant socio économiste à son tour a intervenu sur la grille de décision en détails et les critères de choix des communes faisant que Dogo est retenu comme commune cible de FONABES et a parlé de la prochaine étape des activités de FONABES à savoir la réalisation du SDAFC.

Un résumé du partage des informations et données spécifiques du SDA regroupant les points restitués sont :

Présentation du Stock de bois et leur production, la possibilité de prélèvement de bois dans la commune, la consommation rurale de bois, le flux de bois énergie au niveau des communes et le bilan des ressources bois.

Une fois la restituée terminée, le président de séance en la personne du Sous préfet a dressé une liste pour les questions et contributions.

Ces questions ont portées sur tous les aspects des différents points présentés à la restitution et aussi des contributions. (Voir tableau 1)

Les réponses appropriées ont été donné aux différentes questions par le consultant et le responsable UCC.

**Tableau 1 : un résumé des différentes questions/contributions**

Noms des intervenants	Questions/contributions	Réponses
1/Seydian Doumbia Conseiller communal	<ul style="list-style-type: none"> <li>- A quelle date s'est tenue l'atelier sur le SDACD de Bamako ?</li> <li>- Est-ce une obligation pour la commune de Dogo d'adhérer au projet ?</li> </ul>	<ul style="list-style-type: none"> <li>- 10 mars 2016</li> <li>- Non mais la politique forestière nationale et les textes de la décentralisation feront que bientôt il faut adhérer ne serait que pour le bien de la commune.</li> </ul>
2/Soungalo Doumbia Conseiller communal	<ul style="list-style-type: none"> <li>- Le projet démarre quand ?</li> <li>- En son temps la commune avait fait une convention interdisant toute exploitation à caractère commercial du bois de chauffe dans la commune.</li> </ul>	<ul style="list-style-type: none"> <li>- FONABES : 2014-2018 et on considère que le projet a commencé car une fois que les 3 massifs par commune sont ciblés, l'élaboration du schéma pourra commencer.</li> <li>- Contribution pour donner une information</li> </ul>
3/Salif Diarra Chef poste forestier	Les massifs délimités dans la commune sont épuisés sur le plan des ressources. Mais l'exploitation continue en incontrôlée. Les villages ont refusé la création des marchés ruraux et pourtant l'exploitation continue.	Contribution
4/Le sous préfet de Dogo	<ul style="list-style-type: none"> <li>- Pour bénéficier du fonds d'aménagement, il faut avoir les massifs et respecter les textes forestiers.</li> <li>- Quels sont les 3 villages à choisir ?</li> <li>- Avec le marché rural y'aura-t-il le reboisement.</li> <li>- Quelles sont les conditions financières prévues par les participants ?</li> <li>- Améliorer les conditions financières</li> </ul>	<ul style="list-style-type: none"> <li>- Contribution</li> <li>- Le choix des 3 massifs est du ressort de la commune, chacun connaît son terroir et le projet appui seulement avec des critères qualitatifs pour choisir.</li> <li>- Oui le reboisement est une mesure d'accompagnement</li> </ul>

Noms des intervenants	Questions/contributions	Réponses
	<p>car des villages sont à plus de 40 km du chef lieu de commune sinon au risque de ne pas voir les gens lors des concertations.</p> <ul style="list-style-type: none"> <li>- La commune de Dogo reçoit le fonds d'aménagement qui est versé automatiquement sur le compte de la commune mais l'utilisation c'est autre chose.</li> </ul>	<p>prévu dans le plan de gestion et d'aménagement avec la production de plants de pépinières.</p> <ul style="list-style-type: none"> <li>- Le projet a prévu la restauration des participants car le projet est la pour un appui méthodologique et technique.</li> <li>- C'est noté, on va en discuter mais les choses seront pour le moment telles qu'elles sont.</li> <li>- Contribution concernant le fonds d'aménagement.</li> </ul>
5/Ousmane Berthé, service d'agriculture	Comment mettre en place les 3 marchés ruraux	C'est tout une démarche méthodologique qui est en cours. Il faut l'acceptation de la commune qui va désigner les sites et de là FONABES intervient.
6/Seydian Doumbia (maire sortant)	<p>Une convention locale de gestion des ressources naturelles a été faite et qui interdisait la coupe abusive de bois à caractère commercial.</p> <p>Le chef de village de Diban a dit qu'il ne veut pas de marché rural</p>	contribution
7/Drissa Niambélé	Il est dit que la combustion de 7 kg de bois donne 1 kg de charbon, donc préservons nos forêts sinon dans quelques années ce sera la déforestation totale.	contribution
8/Lassinè Doumbia	<ul style="list-style-type: none"> <li>- Les mesures d'accompagnement sont assurées par quelle partie ?</li> <li>- Comment est réparti le fonds d'aménagement ?</li> </ul>	<ul style="list-style-type: none"> <li>- Les responsabilités seront situées dans le plan d'aménagement et de gestion ? Qui fera quoi ?</li> <li>- 80% pour l'administration forestière et 20% pour les communes.</li> </ul>
9/Issa Doumbia	<p>Faire une grande assemblée en convoquant les 58 villages pour montrer les avantages du schéma dans la commune. Avec les avantages et les inconvénients, les populations pourraient être plus à l'aise.</p> <p>Le projet ECOSYSTEME est passé et défend les changements climatiques.</p>	Contribution
10/ Le sous préfet	<p>Toute l'assistance a été suffisamment informée, la grille de décision très intéressante et appréciée.</p> <p>Tous les lundis, des remorques remplies de bois sortent de la commune et la commune ne</p>	Contribution intéressante



Noms des intervenants	Questions/contributions	Réponses
	gagne rien dans tout cela. Ouvrez vos yeux (adage) par ci on dit de ne pas couper, on est dans une convention et par là le massif est épuisé et sans ressources.	

➤ **Faits saillants**

Dans la commune de Dogo, l'exploitation est interdite mais les exploitants de bois exportent du bois au détriment de la commune (mairie) qui ne perçoit rien des ressources. Comme la dit un invité « c'est la commune qui perd sinon individuellement le bois exploité en incontrôlé rapporte donc nous avons intérêt de mettre en route ce projet au moins pour le bonheur de toute la commune».

Les discussions ont été très animées et beaucoup de contributions, finalement les uns disaient qu'ils reconnaissent que l'exploitation se fait dans l'incontrôlé.


**2/ Les recommandations issues de cette restitution sont :**

- Tenir une rencontre élargie à tous les villages pour mieux partager les informations,
- Revoir aussi les 45 villages sur les 58 qui ont signé la convention disant de ne pas couper du bois,
- Instaurer le reboisement d'un hectare par village,

Le mot de clôture par le sous préfet en souhaitant aux invités, un bon retour dans leurs foyers respectifs et la séance fut levée avec une photo de groupe pour immortaliser cette séance de restitution.












Les rapporteurs  
Amadou Gora Diop

Annexe 1 : liste de participants à la restitution de la présentation du SDACD-Bamako et informations de la commune de Dogo pour la réalisation du SADFC.

	Projet Gestion des forêts naturelles et approvisionnement durable en bois énergie des villes du Sahel Burkina Faso – Mali – Niger UCC : MALI
---	--

Objet de la réunion : Restitution dans les communes FONABES	Date : 30/03/2016.	Lieu : Dogo
	Présidence : Sous-Prefect	
	Autres informations : Maire	

LISTE DE PRESENCE DES PARTICIPANTS

N°	NOMS ET PRENOMS	INSTITUTION	TELEPHONE	ADRESSE E-MAIL	SIGNATURE
1	Yassi Diaby	Sous-Prefecture	76259876	yamidiaby@yahoo.fr	
2	Namoutou Niambé	Mairie	75133226		
3	Yacouba Fomba	Mairie	76947749		
4	Yacouba Daumbia	Mairie	75264835		
5	Sedoua Doumbia	Mairie	76724222	Fana	
6	Soungalo Niambé	Mairie	64639865	Mamankorola	
7	Siaka Niambé	Mairie	62259669	Belehan	
8	Brehima Komenani	Mairie	72223375	Giban	
9	Djissa Niambé	Mairie	75467383	Tienra	
10	Yafoué Samaké	Mairie	75149927	kartola	
11	Lassina Doumbia	Mairie	76-19-6646	lasso	

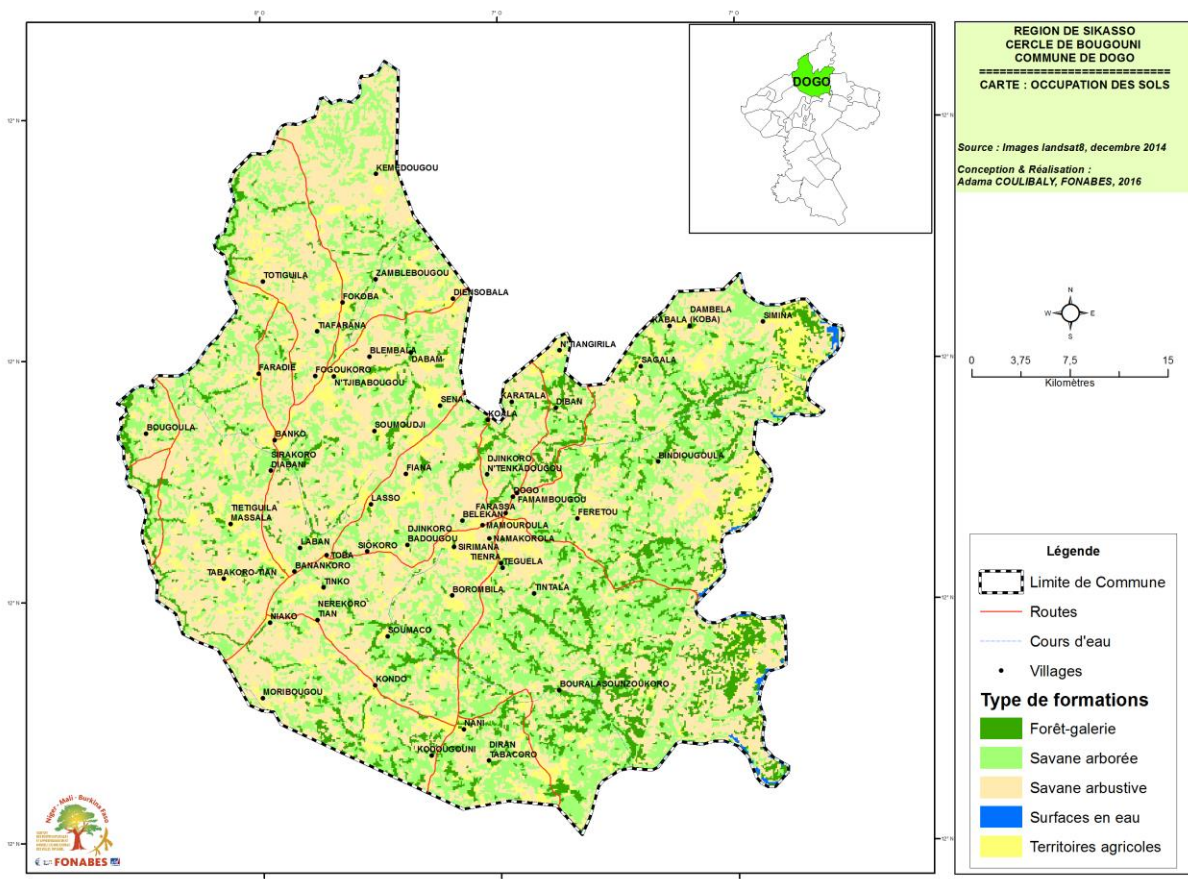
N°	NOMS ET PRENOMS	INSTITUTION	TELEPHONE	ADRESSE E-MAIL	SIGNATURE
12	Foussop Yagola	Marie	76781257		
13	Issa s Diakité	Education	43.10.46.82	c. P. A	
14	Doungou Berthe	Agriculture	66570050	oumanberthe1992@yahoo.fr	
15	Salif Diame	Travail et Forêt	66718577	c.	
16	Amadou Gora Diop	SEDR. Soul	66714232	agradip@yahoo.fr	
17	YATTARA NABAKIS	FONABES/ANIM	76153551	yattaranabakis@yahoo.fr	
18	Chick O. TRAORE	GEEDER	76311300		
19	Mariam Cisse	Marie	72904096	Fiana	
20	Siaka TRAORE	conseiller	78465145	siakoro	
21	Karim Diakité	chef village	76806234	Fogobé	
22	Bakary Traoré	chef village	82255658	Nani	
23	Famaoua Diarra	chambre d'Agriculture	77602365		
24	Bakary Koumbia	Marie	73220915		
25	Adama Coulibaly	FONABES	76019517		
26	pascal Fomba	chef de village		Sena	
27	Abouna Traoré	chef de village		Kendo	
28	FAH	deoumbia		siakoro Diabani	

N°	NOMS ET PRENOMS	INSTITUTION	TELEPHONE	ADRESSE E-MAIL	SIGNATURE
29	Bourama Niambeli	chef de village	-	dego	
30					
31					
32					
33					
34					
35					
36					
37					

## Annexe 2 : Le programme de la restitution

Heure	Présentation	Observation
9 h à 10 h	Installation des participants	
10 h 15	Discours introductifs	29 personnes
10 h 35	Pause	
10 h 35 à 11 h 00	Présentation SDACD-B Présentation de la grille de décision et méthodologie de choix des 3 communes cibles	
11 h 15	UCC	
11 h 30	Consultant forestier	
12 h 00	Consultant filière	
12 h 55	Fin présentation	
13 h à 14 h 00	1 <sup>ère</sup> liste de questions	
15 h	Fin	

### Annexe 3 : Carte d'Occupation des Sols (COS)



### Résultats : superficies par strate forestières

Type de formations	Superficie (ha)
Surfaces en eau	416
Territoires agricoles	16 902
Savane arbustive	87 630
Forêt-galerie	17 081
Savane arborée	54 088
<b>Total</b>	<b>176 117</b>

# Commune de Kéléya

## Compte rendu succinct de réunion / mission



<b>UCC</b>	:	Mali
<b>Rédacteur</b>	:	Amadou Gora DIOP
<b>Date</b>	:	Keleya, le 31 mars 2016
<b>Lieu</b>	:	Kéléya
<b>Objet</b>	:	/ Restitution de la présentation du SDACD-Bamako et informations de la commune de Keleya pour la réalisation des SDAFC. 2/ Questions diverses
<b>Ordre du jour</b>	:	Restitution de la présentation du SDACD-Bamako et informations de la commune de Keleya pour la réalisation des SDAFC..
<b>Personnes rencontrées</b>	:	<ul style="list-style-type: none"><li>- Mme Coulibaly Sali Traoré, Sous-préfet de Keleya,</li><li>- Sidibé, Chef de poste Forestier de Keleya,</li><li>- Nabaka Yattara, superviseur des 3 communes cibles de FONABES,</li><li>- Participants à la restitution du SDACD-Bamako à KELEYA (voir liste en annexe)</li></ul>

### Introduction

La mission de restitution dans la commune par les consultant socio économiste et ressource a été organisée le 31 mars 2016 à Kéléya pour :

- Partager les informations et données spécifiques issues du SDACD-Bamako avec les services techniques, le conseil communal et les représentants des villages relatives à la commune rurale de Kéléya,
- et recueillir des observations et commentaires des participants en vue d'une plus grande implication dans le processus de mise en œuvre du projet FONABES.

### 1/ La préparation et le déroulement de la restitution

Rencontre avec le Chef de poste Forestier de Keleya.

Une visite de courtoisie chez Mme le Sous-préfet à qui le projet FONABES a été présenté et remettre une brochure. Cette dernière n'a pas manqué de souhaiter la bienvenue du projet dans sa commune. L'ordre de mission étant signé, la mission s'est rendue à la mairie.

### Participants Restitution

Nombre	Institution	Lieu de résidence
<b>Administration</b>		
1	Le poste forestier	Kéléya
1	Le représentant du secteur de l'agriculture	Kéléya
1	Le représentant du service de l'élevage	Kéléya
1	Les projets locaux intervenants dans la protection de l'environnement	Kéléya
<b>Commune</b>		
15	La mairie	Kéléya
2	Les représentants des organisations socioprofessionnelles (Bucheron et charbonnier)	Kéléya
2	SRGB	Kéléya
1	Les projets locaux intervenants dans la protection de l'environnement	Kéléya
1	Une présentant d'Association des femmes	Kéléya
<b>Consultants</b>		
1	UCC Mali	Bamako
1	Consultant Ressource	Bamako
1	Consultant Socio Economiste	Bamako
1	Animateur FONABES	Bamako

Restitution proprement dite dans la salle de réunion de la mairie de Kéléya.

Le maire a souhaité la bienvenue aux participants et un tour de table pour une présentation des participants.

Ensuite il a fait savoir que l'objet de la rencontre c'est une restitution de l'atelier sur le SDACD-Bamako du 10 mars auquel il a participé et avait restitué lors d'une session ordinaire de la mairie.

Il dit que 114 communes sont dans le bassin d'approvisionnement et seulement 3 communes sont retenues parmi lesquelles Kéléya. C'est la raison de la restitution et posez des questions pour aussi restituer au retour dans vos villages.

Le maire ajouta en ce qui concerne l'appui financier de FONABES pour cette restitution, que c'est pour la restauration et non des perdiem.

Avant de commencer les travaux, il a tenu à donner ses précisions.

La parole fut ensuite donnée au responsable UCC de FONABES.

Adama Coulibaly, responsable UCC Mali a présenté le projet FONABES dans toute sa dimension : le nombre de communes du bassin d'approvisionnement dans un rayon de 150 km.

Le consultant ressource, a présenté la COS et les résultats (superficies par strates), le choix des communes avec des cartes en couleurs imprimées sur A3 qui ont fait le tour de la salle pour mieux visionner et avoir une meilleure lisibilité de leur commune.

Le consultant socio économiste à son tour a intervenu sur la grille de décision en détails et les critères de choix des communes faisant que Kéléya est retenu comme commune cible de FONABES et a parlé de la prochaine étape des activités de FONABES à savoir la réalisation du SDAFC.

Aussi les marchés ruraux dont Kéléya a une expérience antérieure avec le PGDF sont autant d'atouts pour mener cette activité. Un résumé du partage des informations et données spécifiques du SDA regroupant les points restitués sont :

Présentation du COS, Stock de bois et leur production, la possibilité de prélèvement de bois dans la commune, la consommation rurale de bois, le flux de bois énergie au niveau des communes et le bilan des ressources bois.

Après une liste a été établie pour les questions. Ces questions ont portées sur tous les aspects des différents points présentés et aussi des contributions. (Voir tableau I)

Les réponses appropriées ont été donné aux différentes questions par le consultant et le responsable UCC.

**Tableau1 : un résumé des différentes questions/contributions**

Noms des intervenants	Questions/contributions	Réponses
1/Broulaye Bagayogo 2 <sup>ème</sup> adjoint et président de la commission environnement	<ul style="list-style-type: none"> <li>- Le schéma en Bambara c'est quoi au juste pour mieux comprendre.</li> <li>- Aujourd'hui les femmes font des km pour trouver du bois de chauffe si un projet est là pour solutionner cela, il est la bienvenue. Tous les villages sont unanimes pour préserver les forêts.</li> </ul>	<ul style="list-style-type: none"> <li>- C'est une planification des activités dans l'espace et le temps sur 10 ans.</li> <li>- Contribution</li> </ul>
2/Mohamed Syama Conseiller communal	<ul style="list-style-type: none"> <li>- Avec combien de villages le projet va travailler.</li> <li>- Quelle est la durée du projet ?</li> <li>- Quel sera l'apport de la commune ?</li> </ul>	<ul style="list-style-type: none"> <li>- Comme il ya 4 massifs dans la commune, le projet va travailler avec les villages riverains aux massifs.</li> <li>- 2014-2018 et il reste 3 ans au projet.</li> <li>- La commune étant le maitre d'ouvrage sera à toutes les étapes.</li> </ul>
3/Adama Bagayogo gestionnaire de l'ex SRGB	<ul style="list-style-type: none"> <li>- Réhabiliter les anciens massifs sinon il ya trop de pertes.</li> <li>- Plantation d'arbres et reboisement. C'est FONABES qui va donner les plants ou c'est la SRGB ?</li> </ul>	<ul style="list-style-type: none"> <li>- Contribution</li> <li>- Dans les textes c'est la SRGB qui fait sa pépinière.</li> </ul>
4/Mangara Bagayogo/ Maire	<ul style="list-style-type: none"> <li>- 12 villages ont des récépissés par rapport à la GRN (pas de coupe et de vente de bois).</li> </ul>	<ul style="list-style-type: none"> <li>- Contribution</li> </ul>
5/ Yousouf Traoré conseiller communal	<ul style="list-style-type: none"> <li>- Comment les 12 villages qui ont signé une convention de non coupe vont adhérer à ce projet ?</li> </ul>	<ul style="list-style-type: none"> <li>Les concertations vous nous édifier et il est dit que 4 massifs sont dans la commune.</li> </ul>
6/Sidibé chef poste forestier de Keleya	<ul style="list-style-type: none"> <li>- Ils ont fini avec les massifs et se tournent chez les voisins</li> </ul>	<ul style="list-style-type: none"> <li>- Contribution</li> </ul>
7/Mme Bagayogo	<ul style="list-style-type: none"> <li>- Bûcherons et charbonniers vont-ils exploiter dans le même massif</li> </ul>	<ul style="list-style-type: none"> <li>Oui tous les exploitants seront dans le même massif</li> </ul>
8/Djinemoussa	<ul style="list-style-type: none"> <li>Actuellement, les marchés ruraux ne fonctionnent pas</li> </ul>	<ul style="list-style-type: none"> <li>contribution</li> </ul>



Noms des intervenants	Questions/contributions	Réponses
Bagayogo conseiller Keleya		

Les discussions ont été très animées et beaucoup de contributions.


**2/ Les recommandations issues de cette restitution sont :**

- Se retrouver pour une assemblée plus élargie est nécessaire,
- Revoir le cas des 12 villages qui ont signé la convention
- Restituer par les participants de chaque village à leur tour,
- Redéfinir les 4 massifs avec l'appui de la commune et du service forestier,

Le mot de clôture par le maire en souhaitant aux invités, un bon retour dans leurs foyers respectifs et la séance fut levée avec une photo de groupe pour immortaliser la séance de restitution.












Les rapporteurs  
Amadou Gora Diop

**Annexe 1 : liste de participants à la restitution de la présentation du SDACD-Bamako et informations de la commune rurale de Kéléya pour la réalisation du SADFC.**

	Projet Gestion des forêts naturelles et approvisionnement durable en bois énergie des villes du Sahel Burkina Faso – Mali – Niger UCC :
---	---

Objet de la réunion :	Restitution dans les communes FONABES	Date : 31/07/2016	Lieu : Kéléya
		Présidence :	Maire.
Autres informations :			

**LISTE DE PRESENCE DES PARTICIPANTS**

N°	NOMS ET PRENOMS	INSTITUTION	TELEPHONE	ADRESSE E-MAIL	SIGNATURE
1	Magara BAGAYOKO	Mairie	78786537	-	
2	Broulaye BAGAYOKO	Mairie	74161579	-	
3	ayaya BAGAYOKO	Mairie	74655192		
4	Mohamed Siomon	Mairie	76.29.24.40		
5	Djibril BAGAYOKO	Mairie	73406285		
6	Yousseuf TRAORE	Mairie	73493557		
7	yousseuf BAGAYOKO	Mairie	73606612		
8	Moussa Magara BAGAYOKO	Mairie	74461271		
9	Djirackie SAMANE	Mairie	79 52-66.68		
10	Djénéboussa BAGAYOKO	S.R.G.B Kéléya	3364435		
11	Soumeïla BAGAYOKO	S.R.G.B Soulaïba	76036668		

N°	NOMS ET PRENOMS	INSTITUTION	TELEPHONE	ADRESSE E-MAIL	SIGNATURE
12	YATTARA Nabaka	FONABES	76153551	yattara nabaka@yahoo.fr	
13	Adama BAGAYOKO	S.R.G.B Famana	75335203		
14	Bakary BAGAYOKO	S.R.G.B N Tena	786-11607	gesnionare	
15	Moussa N'Golo BAGAYOKO	Mairie			
16	Adama BAGAYOKO	S.R.G.B Kolda	78639214		
17	Amara Sidibe	eaux-forests			
18	Koumou Diakité	agriculture	74427230		
19	Seydou Konate	Mairie	73434959		
20	Issa Togola	Mairie	76354580		
21	Moussa Sibiry SAMAME	Mairie	78-16-7301		
22	Mme Coulibaly Coumba TRAORE	Secrétariat			
23	Adiana BALLO	chef UAPIA	68296678		
24	Adama Coulibaly	FONABES	74.019517		
25	Amadou Gora Diop	SEDR	66-7142-32	agradip@yahoo.fr	
26	Amara Sidibe	chef de poste forest	76011200		
27	Fatoumata Traoré	secrétariat Mairie	75024447		
28	Amidou Bagayoko	Conseiller	76-32-8016		

N°	NOMS ET PRENOMS	INSTITUTION	TELEPHONE	ADRESSE E-MAIL	SIGNATURE
29	Cheick O. TRAORE	GEEDER	76311300		
30					
31					
32					
33					
34					
35					
36					
37					

## Annexe 2 : Le programme de la restitution

Heure	Présentation	Observation
9 h à 10 h	Installation des participants	
10 h 15	Discours introductifs	29 personnes
10 h 35	Pause	
10 h 35 à 11 h 00	Présentation SDACD-B Présentation de la grille de décision et méthodologie de choix des 3 communes cibles	
11 h 15	UCC	
11 h 30	Consultant forestier	
12 h 00	Consultant filière	
12 h 55	Fin présentation	
13 h à 14 h 00	1 <sup>ère</sup> liste de questions	
16 h	Fin de	

### Annexe 3 : Etat des lieux des marchés ruraux

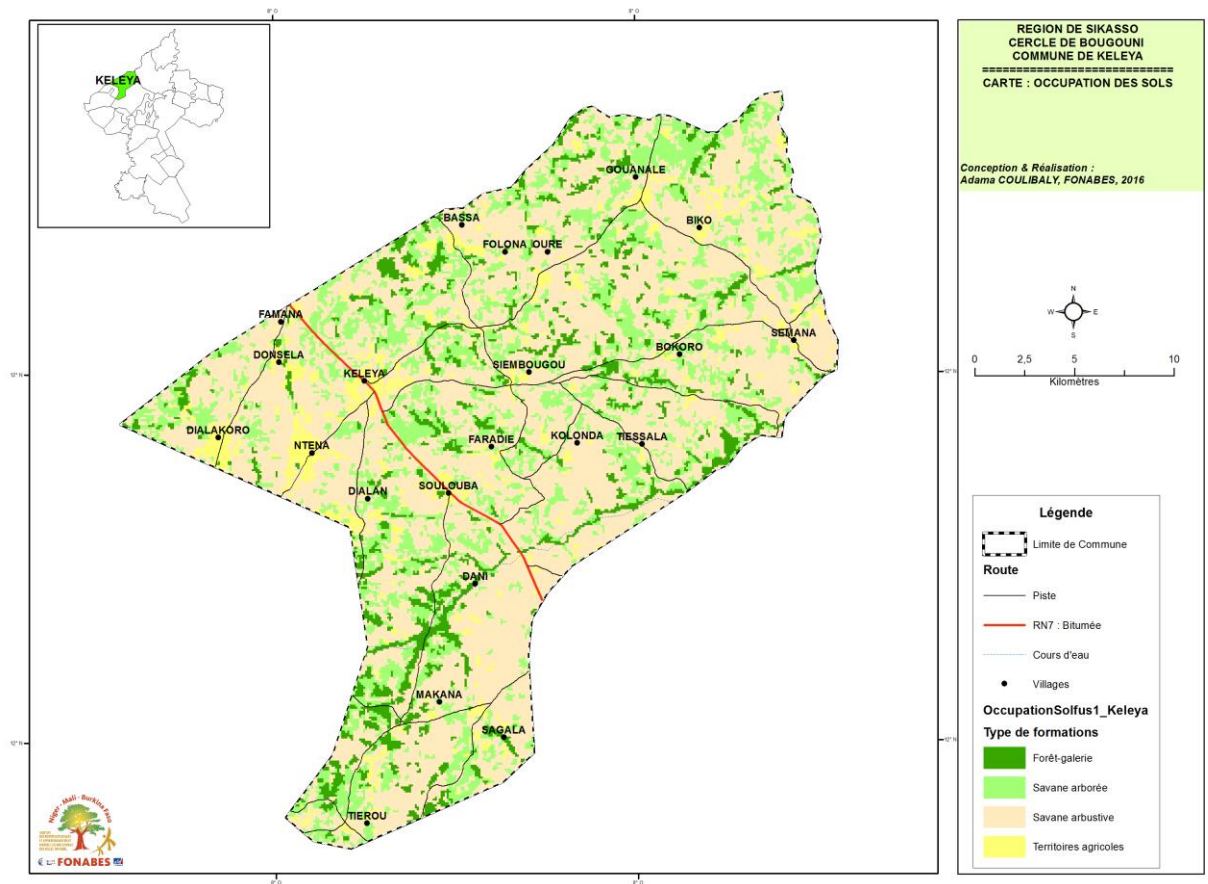
Expériences antérieures à matière d'aménagements forestiers : la commune a bénéficié des appuis dans le cadre Projet de Gestion Durable des Forêts (PGDF en 3<sup>ème</sup> région) 2000 à 2005 et de l'AMADER.

Cercle	Communes	Villages	Année de mise en place	Superficie (ha)
Bougouni	Kéléya	Kéléya	2003	1 395
	Kéléya	Soulouba	2005	1 287,97

AMADER 2005 à 2008

Cercle	Communes	Villages	Superficie (ha <sup>o</sup> )
Bougouni	Kéléya	Famana	338,4
	Kéléya	N'Tena	

## Annexe 4 : Carte d'Occupation des Sols (COS)



### Résultats : superficies par strate forestières

Type de formations	Superficie (ha)
Territoires agricoles	4 083
Savane arbustive	38 368
Forêt-galerie	5 229
Savane arborée	14 306
<b>Total</b>	<b>61 986</b>